



OFICINA DE INTEGRAÇÃO DE
ORGANISMOS DE BACIA DA
AMÉRICA LATINA
22 A 24 DE NOVEMBRO DE 2017
BRASÍLIA | DF | BRASIL



Cooperação
**Representação
no Brasil**

APOIO INSTITUCIONAL



MINISTÉRIO DO
MEIO AMBIENTE



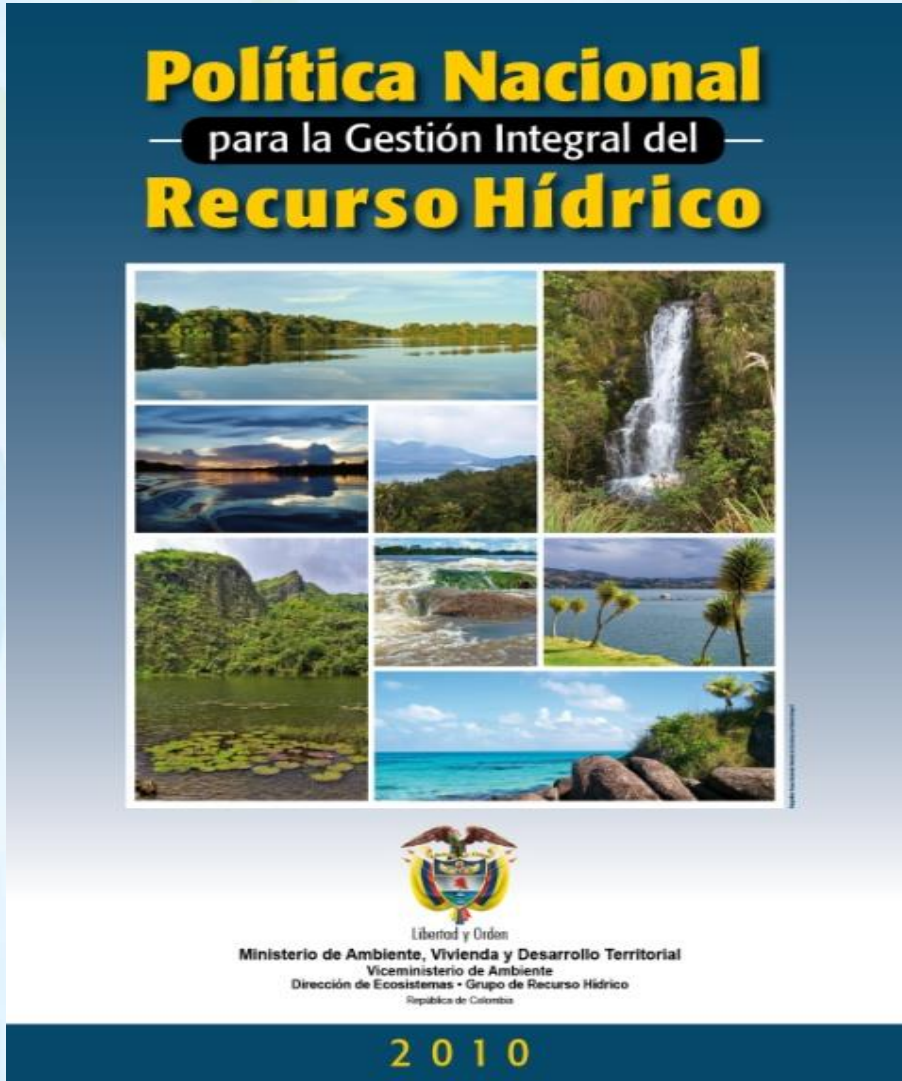
Taller de Integración de Organizaciones de Cuenca de América Latina y el Caribe

Experiencia Consejo de Cuenca Río Chinchiná/ Colombia

Carlos Arturo Franco

Brasilia, Noviembre 2017

Antecedentes en Colombia



- Expedición de la “Política Nacional para la Gestión Integral del Recurso Hídrico” (marzo de 2010)
- Participación efectiva de todos los actores, para buscar legitimar la Gobernanza del agua
- Inclusión de la variable de riesgo

Estructura de Planificación - PGIRH



Planes de Ordenación y Manejo de Cuencas POMCAS

Decreto 1640 de 2012

"Por medio del cual se reglamentan los instrumentos para la planificación, ordenación y manejo de las cuencas hidrográficas y acuíferos, y se dictan otras disposiciones".

Objeto de los POMCAS: la planificación del uso coordinado del suelo, de las aguas, de la flora y la fauna y el manejo coordinado de los recursos naturales renovables, para mantener el equilibrio entre el aprovechamiento social y económico de tales recursos y la conservación de la estructura físico-biótica de la cuenca en función del recurso hídrico.





➤ **Gobernanza del Agua**

Asume al territorio y a la cuenca como entidades activas en los procesos de coordinación y cooperación para accesibilidad al agua por el ser humano, con el fin de evitar que este recurso y sus dinámicas se conviertan en amenazas para las comunidades, la integridad y diversidad de los ecosistemas, así como para asegurar la oferta hídrica y los servicios ambientales.

➤ **Ordenación de cuencas y Desarrollo Sostenible**

La ordenación y manejo de cuencas responden al modelo de desarrollo sostenible, al determinar una unidad de análisis espacial que involucra aspectos no solo ecosistémicos, sino también económicos y sociales. La cuenca hidrográfica se constituye en un espacio de interacción de las tres dimensiones del desarrollo, en donde por medio de la coordinación de acciones de gestión, se contribuye al equilibrio ecosistémico, social y económico.

Fases de los Planes de Ordenación y Manejo de Cuencas



Consejos de Cuenca en Colombia

¿Que es el consejo de cuenca?

Es la instancia consultiva y representativa de todos los actores que viven y desarrollan actividades dentro de la cuenca hidrográfica. (Periodo de 4 años).



Consejos de Cuenca en Colombia

¿Quiénes pueden conformar un consejo de cuenca?



Comunidades indígenas y negras tradicionalmente asentadas en la cuenca



Organizaciones que asocien o agremien campesinos y sectores productivos



ONG (Objeto ambiental)



Prestadores de servicio de acueducto y alcantarillado



Juntas de Acción Comunal



Academia



Alcaldías y Gobernaciones

3 representantes por cada tipo de actor

Decreto 1640 de 2012 (decreto 1076/15)

CONSEJOS DE CUENCA

¿Cuáles son las funciones del Consejo de Cuenca?

- 1. Aportar información disponible sobre la cuenca.**
- 2. Participar en fases del Plan de acuerdo con lineamientos MADS. Espacio de consulta en las diferentes fases del proceso, con énfasis en prospectiva.**
- 3. Servir de espacio de consulta en las diferentes fases del proceso de ordenación y manejo de la cuenca, con énfasis en la fase prospectiva.**
- 4. Canal para la presentación de recomendaciones y observaciones en las diferentes fases del proceso.**
- 5. Divulgar permanentemente con actores, los avances en las fases del proceso**
- 6. Proponer mecanismos de financiación la fase de formulación.**
- 7. Hacer acompañamiento a la ejecución del Plan.**
- 8. Elaborar su propio reglamento.**
- 9. Contribuir con alternativas de solución en manejo de conflictos en relación con formulación, ajuste del Plan y administración de los recursos naturales.**

Generalidades Cuenca del Río Chinchiná Colombia



- **Área 114.000 Ha**
- **Ubicada en la región centro sur del departamento de Caldas e incluye los municipios de Manizales, Villamaría, parte de Neira, Chinchiná y Palestina.**
- **Tiene 550.000 habitantes**
- **Se extiende desde los 780 msnm en el río Cauca, hasta los 5.200 msnm en el Nevado del Ruiz y es la principal aportante de agua para la región.**
- **Pertenece a la macrocuenca Magdalena-Cauca-**
- **Ecosistema estratégico que representan una oferta muy importante de bienes y servicios ambientales para el departamento y la ecorregión del Eje Cafetero**

Experiencias del Consejo de Cuenca del río Chinchiná – Colombia

ANTECEDENTES:

- **2009 – 2010** Gestion proyecto de recuperación y conservación de la cuenca del río Chinchiná (Corpocaldas, PNNN, CHEC).
- **2010** MINAMBIENTE expide la Política Nacional para la Gestión Integral del Recurso Hídrico (PNGIRH).
- **2010: Proyecto piloto: “ ORDENANDO NUESTRA CUENCA”**, desarrollado por ASOCARS, mediante un acuerdo de contribución con la embajada de Holanda.
- **2012:** En mayo se suscribe el acuerdo Marco “ **Pactos por la Cuenca del Río Chinchiná.**
- **2012:** Mes de agosto **Decreto 1640** del Ministerio de Ambiente y Desarrollo Sostenible.

Experiencias del Consejo de Cuenca del río Chinchiná Colombia


- **2013: En febrero se crea el consejo de cuenca del Río**
- **2013: MINAMBIENTE en el mes de mayo emite la Resolución 509, la cual define los lineamientos para la conformación de los Consejos de Cuenca.**
- **2014: Agosto y Septiembre talleres de “Negociaciones de Máximo” valor con la Fundación Alisos**
- **2015: Junio visita de “INTERCAMBIO ALIANZA ESTRATEGICA CONSEJO DE RECURSOS HIDRICOS DE LA CUENCA CHIRA – PIURA (PERU) Y EL CONSEJO DE CUENCA CHINCHINÁ (COLOMBIA).**
- **2015. RALCEA Taller de intercambio de experiencias entre consejos de cuenca de América Latina**

2016. Talleres de Fortalecimiento del Consejo de Cuenca por parte de la Fundación Alisos con el patrocinio de USAID. Proyecto PARA AGUA


Experiencias del Consejo de Cuenca del río Chinchiná - Colombia

- . 2016: CORPOCALDAS adopta el POMCA del río Chichina.**
- . 2016: Ministerio de Ambiente I Encuentro Nacional de Consejos de Cuenca en Bogotá**
- . 2016: RALCEA: Taller de intercambio de experiencias entre consejos de cuenca de América Latina**
- . 2017: Marzo-Intercambio de experiencias Fondos de Agua de Quito y Ambato Ecuador.**
- 2017: Mayo Primer Encuentro Regional de CONSEJOS DE CUENCA.**
- 2017: Noviembre: Creación de La Corporación Cuenca el Río Chinchiná FONDO DE AGUA PARA LA CUENCA.**
- 2017: Noviembre II Encuentro Nacional de Consejos de Cuenca en la ciudad de Pereira, donde se crea la RED NACIONAL DE CONSEJOS DE CUENCA.**

Experiencias del Consejo de Cuenca del río Chinchiná Colombia



Primer Encuentro Nacional de Consejeros de Cuenca



Factores de Éxito Consejo de Cuenca del río Chinchiná - Colombia

- 1. La unión de actores de la cuenca. Desarrollo de Alianzas.**
- 2. El entendimiento del papel del Consejo de Cuenca y del rol de los consejeros.**
- 3. Las negociaciones de Máximo Valor.**
- 4. El apoyo internacional**
- 5. El intercambio de experiencias**
- 6. La creación del Fondo de Agua para la Cuenca.**
- 7. La conformación de la Red Nacional de Consejos de Cuenca.**



GRACIAS