



COMITÉ DE BASSIN

ADOUR-GARONNE

En FRANCE

Les plans de gestion de la DCE sont les SDAGE

(schémas d'aménagement et de gestion des
eaux)

et leur PDM

(programmes de mesures)

Dans le bassin Adour-Garonne

Adoptés le 10 novembre 2009

Claude MIQUEU

Président de la commission planification
du Comité de Bassin Adour-Garonne

Mégève
Septembre 2010




COMITÉ DE BASSIN

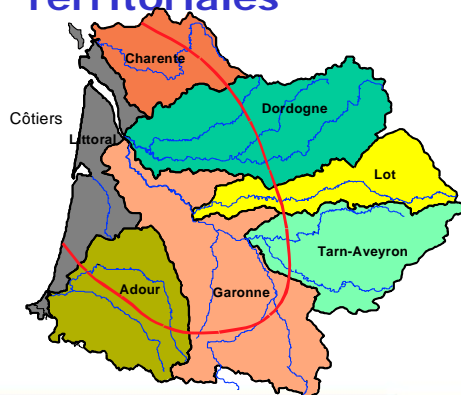
ADOUR-GARONNE



Bassin Adour-Garonne



8 commissions Territoriales



Préfet
Coordonnateur
de bassin

CAB

Comité de
bassin
Adour-Garonne

SDAGE

Secrétariat
Technique de
Bassin =
Agence eau
+ État +
ONEMA

PDM

8 Commissions
territoriales

Secrétariat
Technique
Local

Forums locaux de
l'eau

Réseau



COMITÉ DE BASSIN

ADOUR-GARONNE

Une œuvre collective. La démocratie de l'eau a bien fonctionné

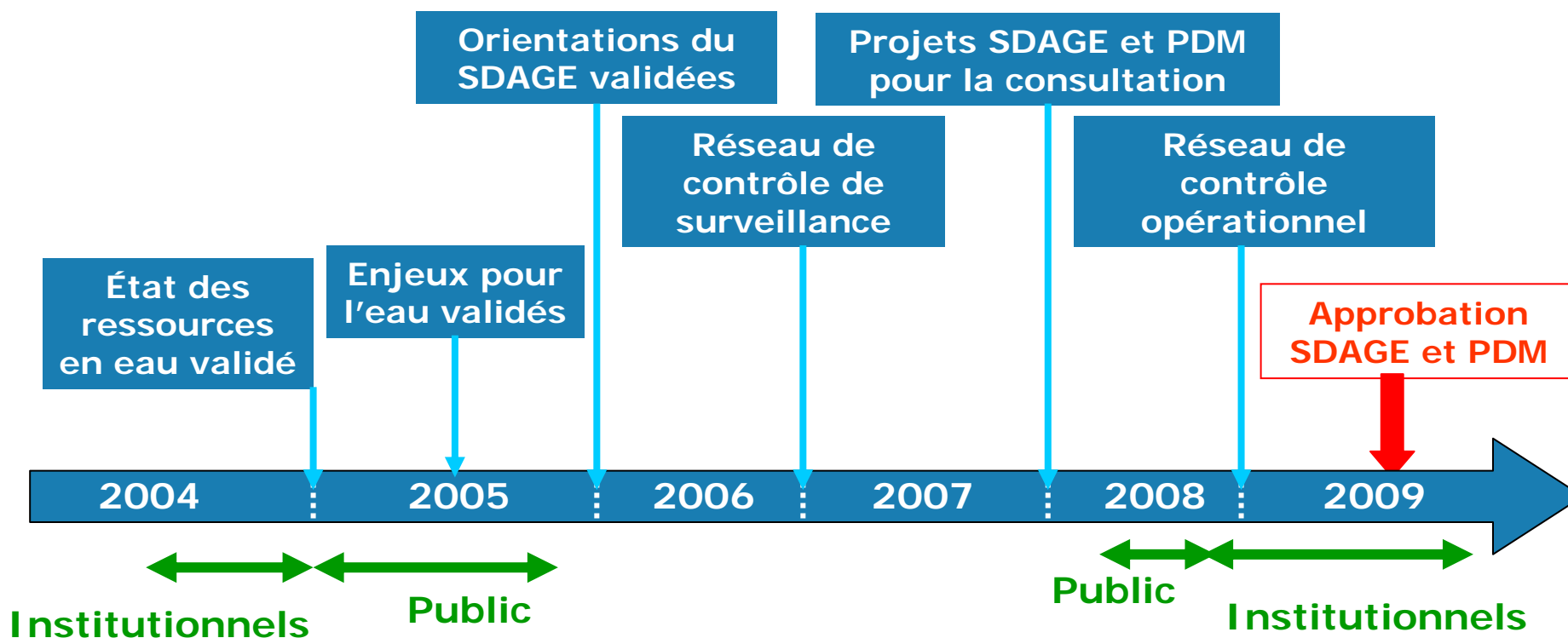
- **1500 personnes** mobilisées pour aboutir à la version finale du SDAGE et du PDM, les priorités des citoyens prises en compte après consultation: eau potable, pollutions, sécheresse, ...
- Plus de **100 réunions** de travail
 - Commission planification, comité de relecture, comité de bassin
 - 8 commissions territoriales, 7 forums locaux de l'eau réunis : des dialogues fructueux et des propositions nombreuses
 - Secrétariat technique de bassin, services de l'Agence, services régionaux et départementaux de l'Etat et de l'Office National de l'Eau et des Milieux Aquatiques
 - Collectivités territoriales (Conseils Généraux, Etablissements Publics Territoriaux de Bassin, agglomérations, ...) associées aux 8 secrétariats techniques locaux



COMITÉ DE BASSIN

ADOUR-GARONNE

Les principales étapes de la mise en oeuvre entre 2002 et 2009

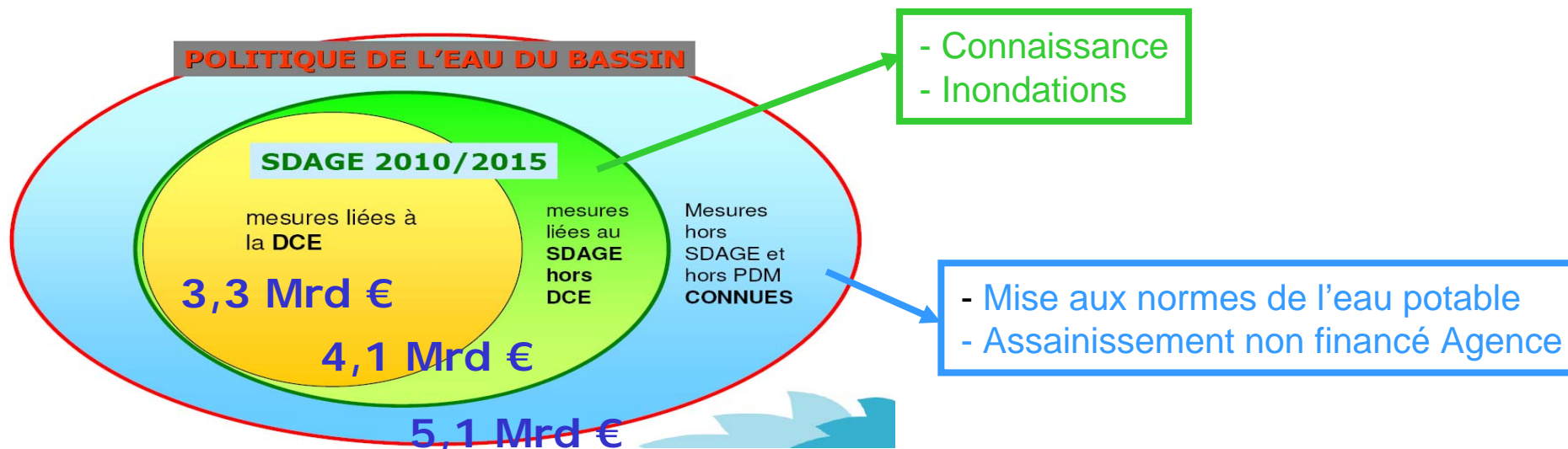




COMITÉ DE BASSIN

ADOUR-GARONNE

Les éléments financiers en Adour-Garonne



+ 100 à 150 millions d'€/an

+ 14% à 20%



renforcement des financements et redéfinition des priorités



COMITÉ DE BASSIN

ADOUR-GARONNE

Comparaison des coûts des PDM des 6 bassins français (partie DCE)

	<i>Artois Picardie</i>	Adour Garonne	<i>Loire Bretagne</i>	<i>Rhin Meuse</i>	<i>Rhône Méditerranée & Corse</i>	<i>Seine Normandie</i>
Coût PDM - DCE (milliards d'€)	1,9	3,3	3,3	1,7	4,8	7,9
Coût PDM (€/hab/an)	70	81	47	69	56	75
PIB (€/hab)	25 080	28 946	28 118	26 202	28 776	39 945
Dotation aides Agence (€/hab/an)	34	34	28	41	28	44



COMITÉ DE BASSIN

ADOUR-GARONNE

Points forts de la mise en oeuvre de la DCE

2002-2009



- Des acteurs impliqués
- Un diagnostic partagé
- Une consultation publique à grande échelle
- Une expertise et une connaissance des territoires améliorée



COMITÉ DE BASSIN

ADOUR-GARONNE

2002-2009



Difficultés rencontrées au plan politique

- Sous estimation des besoins d'appropriation des logiques de la DCE et de leurs conséquences. Difficulté pour les partenaires pour travailler dans l'incertitude stratégique et technique
- Valorisation insuffisante des données acquises autour de la mise en oeuvre de la DCE
- Longueur des phases de consultation (public et institutionnels) consommatrices d'énergie

Difficultés rencontrées au plan technique

- Temps perdu sur certaines étapes: (masses d'eau, évaluation du bon état des eaux, justification des dérogations...)
- Complexité des travaux jamais conduits sur le bassin (production de méthodes pas suffisamment opérationnelles pour les équipes locales)
- Certains thèmes insuffisamment traités : analyses économiques- connaissance des plans d'eau- connaissance des eaux littorales- connaissance eaux souterraines ...,



COMITÉ DE BASSIN

ADOUR-GARONNE

Enseignements pour le 2^{eme} cycle DCE (2016/2021)

AU PLAN POLITIQUE

Favoriser une concertation transparente, efficace et équitable

Informé, sensibiliser et mobiliser les citoyens afin de mieux

les associer aux processus de décision

Rendre compte sur la prise en compte des avis et propositions
en argumentant clairement sur le possible et l'impossible

2010-2015



AU PLAN TECHNIQUE

- Améliorer la connaissance: acquérir, mettre à disposition et valoriser les données ou informations en réduisant l'incertitude
- Assurer une **veille technique** et **partager les expériences** avec les autres bassins
- Organiser les données dans des outils et dispositifs partagés, accessibles aux principaux acteurs et décideurs.



COMITÉ DE BASSIN

ADOUR-GARONNE

Où en sommes-nous ?

- **Rapportage UE SDAGE-PDM terminé**
- **Déploiement du PDM localement au niveau des sous bassins et des territoires, en concertation avec les acteurs locaux**
- **Edition du SDAGE et diffusion terminé (mise ligne sur Internet: www.eau-adour-garonne.fr)**
- **Plan de communication et de valorisation du SDAGE-PDM calé pour 2 ans à décliner sur le bassin, y compris sessions de formation**
- **Suivi de la mise en œuvre du SDAGE et du PDM : élaboration des indicateurs et des tableaux de bord en cours**



COMITÉ DE BASSIN

ADOUR-GARONNE

2010/2015, c'est maintenant !

Accompagner le SDAGE/PDM:

- **Accompagner et mobiliser les acteurs**

Notamment les cibles prioritaires, quelle gouvernance ?

- **Accompagner la stratégie**

Quelle pédagogie et quels outils ?

Merci pour votre attention



COMITÉ DE BASSIN

ADOUR-GARONNE



COMITÉ DE BASSIN

ADOUR-GARONNE

**« EURO-RIOB 2010 »
8ème Conférence Internationale
Pour l'application de la Directive - Cadre
Européenne sur l'Eau**

**MEGEVE (FRANCE) – DU 22 AU 24
SEPTEMBRE 2010**

Version en langue anglaise

Communication de Claude MIQUEU

Président de la commission planification
du Comité de Bassin Adour-Garonne



COMITÉ DE BASSIN

ADOUR-GARONNE

In FRANCE

The management plans of the DCE are the SDAGE

(strategies for water development and
management)

And their PDM

(action plans)

in the Adour-Garonne Basin

Approved 10 November 2009

Claude MIQUEU

Chairman of the Planning Commission of the
Adour-Garonne Basin Committee


Mégève
September 2010



COMITÉ DE BASSIN ADOUR-GARONNE



Adour-Garonne basin



8 regional committees



Prefect
Basin co-
ordinator

Adour-Garonne
basin
Committee

8 Regional
committees

Local Water Forums



CAB

SDAGE

Basin
Technical
Department
= Water
Agency +
government
+ ONEMA

PDM

Local
Technical
Department

Network



COMITÉ DE BASSIN

ADOUR-GARONNE

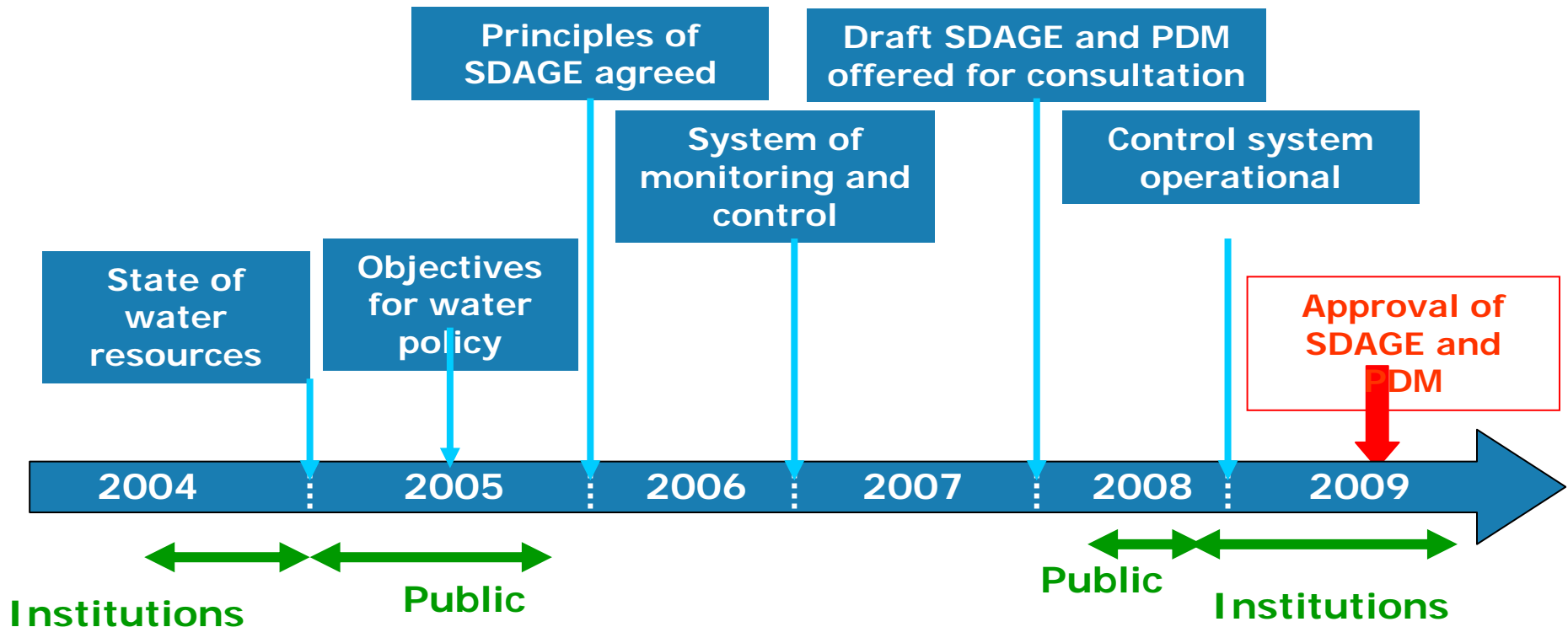
Working together The democracy of water has worked well

- **1,500 people involved** in formulating the final version of the SDAGE and the PDM. *The priorities of the public taken into account following consultation: drinking water, pollution, drought, ...*
- More than **100 work meetings**
 - Planning commission, revising committee, basin committee, 8 regional committees, *7 local water forums organised: productive discussions and numerous proposals*
 - Basin technical department, Agency services, regional government and departmental services, and the French National Agency for Water and Aquatic Environments
 - Local authorities (departmental councils, public sector organisations within the basin, city councils, ...) associated with the 8 local technical departments



COMITÉ DE BASSIN
ADOUR-GARONNE

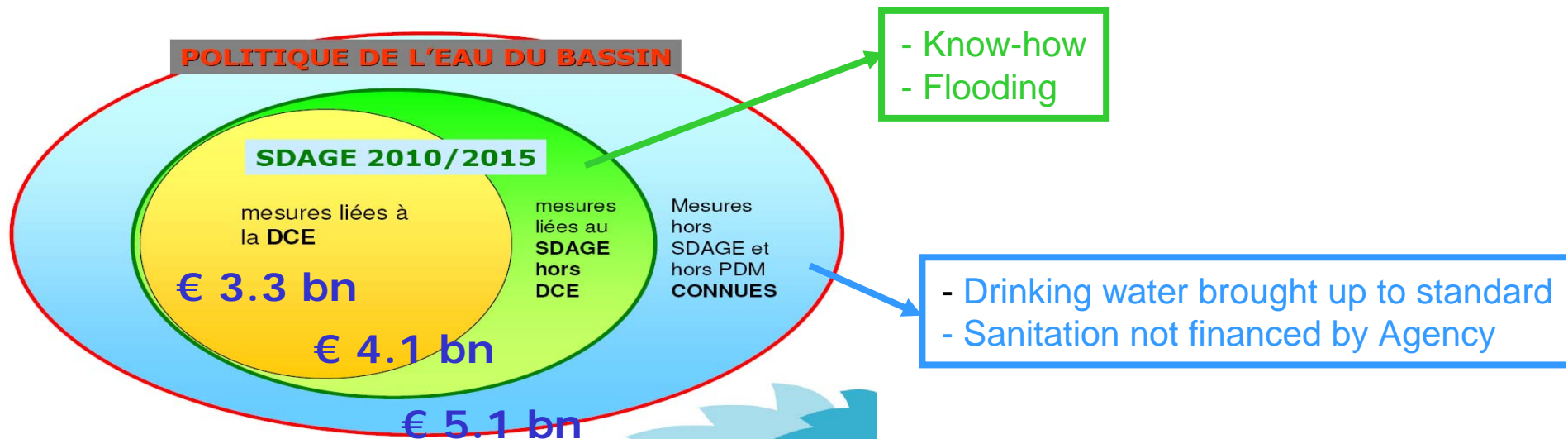
The principal stages of implementation between 2002 and 2009





COMITÉ DE BASSIN
ADOUR-GARONNE

Financial arrangements in Adour-Garonne



+ €100 to 150 million/year

+ 14% to 20%



confirmation of financing and redefinition of priorities



COMITÉ DE BASSIN

ADOUR-GARONNE

PDM cost comparison between the 6 French basins (within DCE)

	<i>Artois Picardie</i>	Adour Garonne	<i>Loire Bretagne</i>	<i>Rhin Meuse</i>	<i>Rhône Méditerranée & Corse</i>	<i>Seine Normandie</i>
Cost PDM - DCE (€billion)	1.9	3.3	3.3	1.7	4.8	7.9
Cost PDM (€/person/year)	70	81	47	69	56	75
GDP (€/person)	25,080	28,946	28,118	26,202	28,776	39,945
Grant aid Agency (€/person/year)	34	34	28	41	28	44

Key points of the implementation of the DCE

2002-2009



- Committed participants
- Shared diagnosis
- Large-scale public consultation
- Improved expertise and knowledge of the terrain



COMITÉ DE BASSIN
ADOUR-GARONNE



Difficulties encountered on the political level

Under-estimation of the need to understand the reasoning behind the DCE and its consequences

Difficulties for those involved to work in conditions of strategic and technical uncertainty

Insufficient weight given to knowledge acquired in the course of implementing the DCE

Length of consultation phases (public and institutional) consuming energy

Difficulties encountered on the technical level

- Time lost on certain stages: (water bodies, evaluation of water quality, justification of exceptions...)
- Complexity of work new to the basin and formulation of methods not sufficiently operational for local teams
- Certain areas not given enough attention : economic analyses, knowledge of lakes, knowledge of coastal waters knowledge of underground reserves ...,



COMITÉ DE BASSIN

ADOUR-GARONNE

2010-2015



Lessons learnt for the 2nd phase of DCE (2016/2021)

ON THE POLICY LEVEL

Encourage a clear, efficient and fair exchange of information

Inform, raise awareness and encourage the public to enable them to **take a more active role in decision-making**

Demonstrate that points of view and proposals have been taken into account, while **making clear what is possible and impossible**

ON THE TECHNICAL LEVEL

- Improve understanding: gather, make available and highlight the facts in order to reduce uncertainty
- Undertake to keep **technically up to date** and **share experiences** with the other basins
- Use data to devise tools and mechanisms which can be made available to the main participants and decision-makers



COMITÉ DE BASSIN

ADOUR-GARONNE

Where are we now ?

- EU SDAGE-PDM report finished
- Application of PDM in sub-basins and local areas, in co-operation with local participants
- Publication and distribution of the SDAGE (put on line: www.eau-adour-garonne.fr)
- Plan for communication and promotion of the SDAGE-PDM in the basin to run for 2 years, including training sessions
- Monitoring of the implementation of the SDAGE and the PDM : creation of measure methods and control panels in progress



COMITÉ DE BASSIN

ADOUR-GARONNE

2010/2015 is now !

Steering the SDAGE/PDM:

- **Supporting and encouraging participants**

Notably priority targets, what governance ?

- **Devising strategy**

What teaching methods and which tools ?

Thank you for your attention